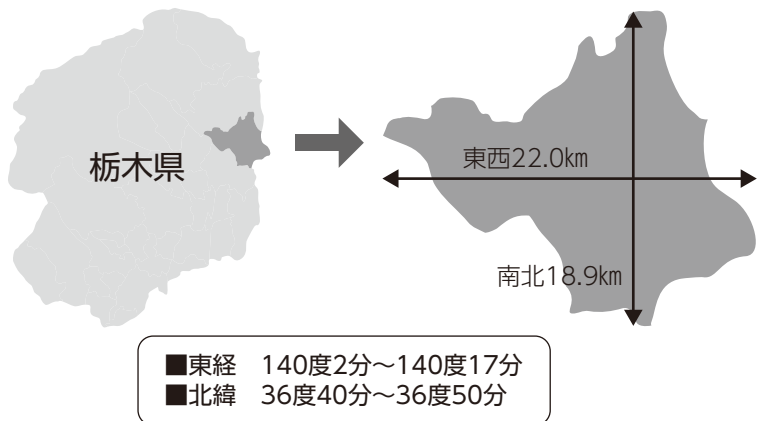
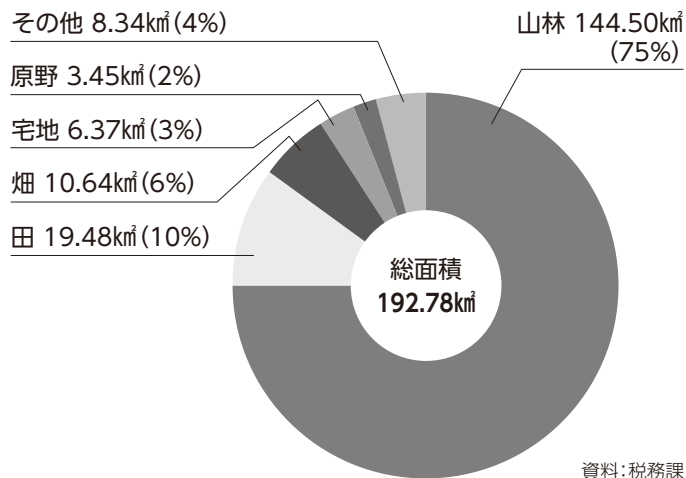


>>> 位置



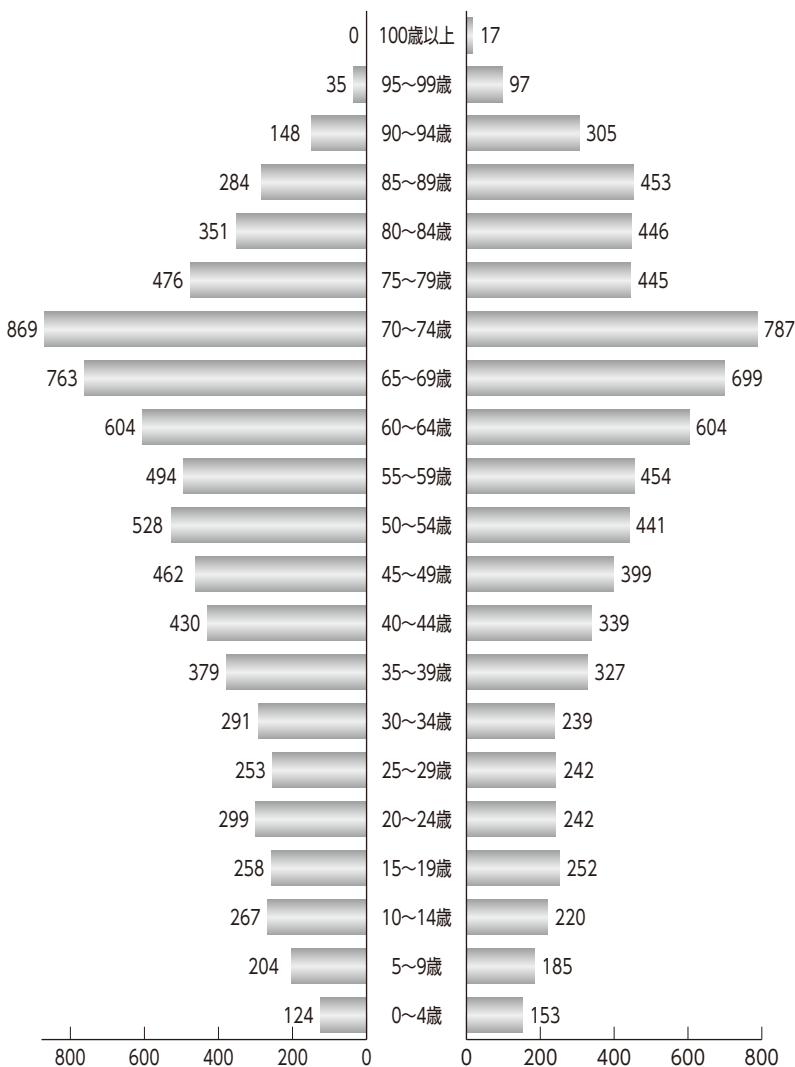
>>> 地目別土地面積



>>> 人口ピラミッド

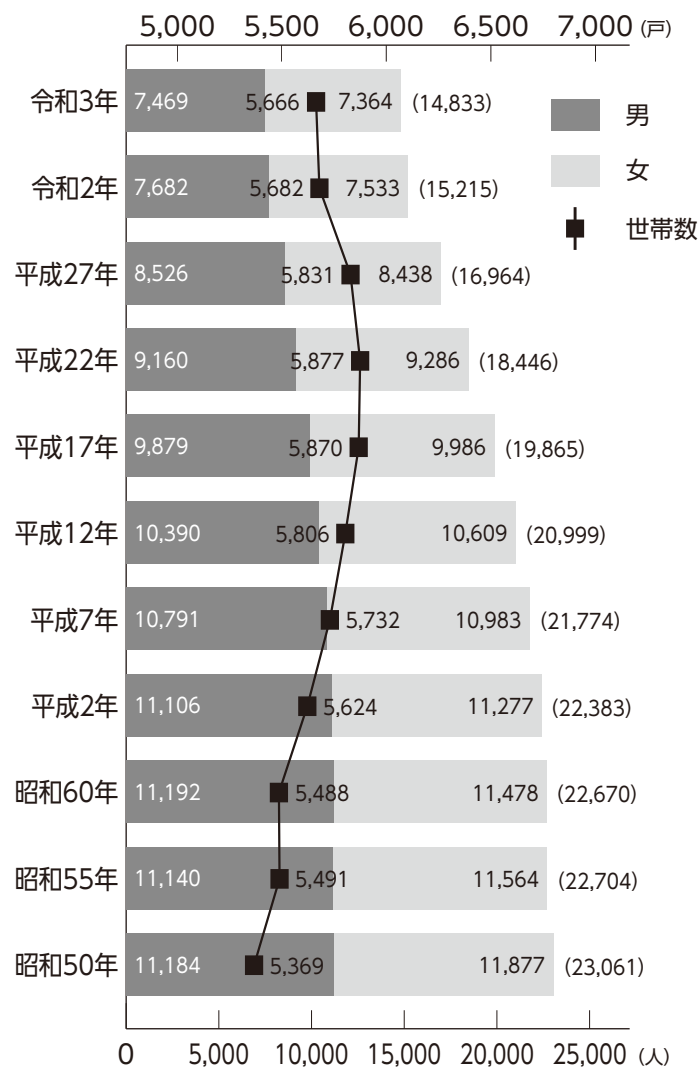
令和5年1月1日現在 (単位: 人)

男 (7,519人) 合計 (14,865人) 女 (7,346人)

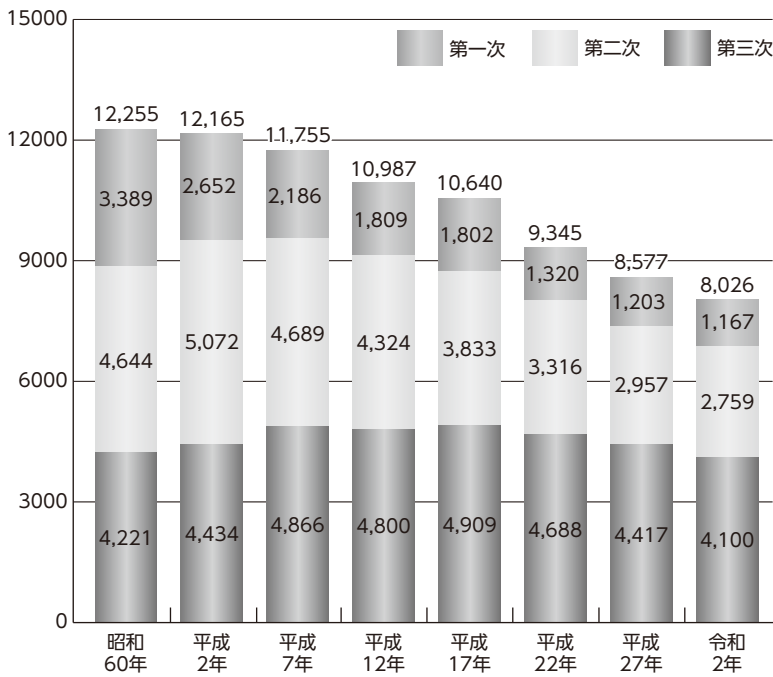


>>> 人口・世帯数の推移

(単位: 人、戸)

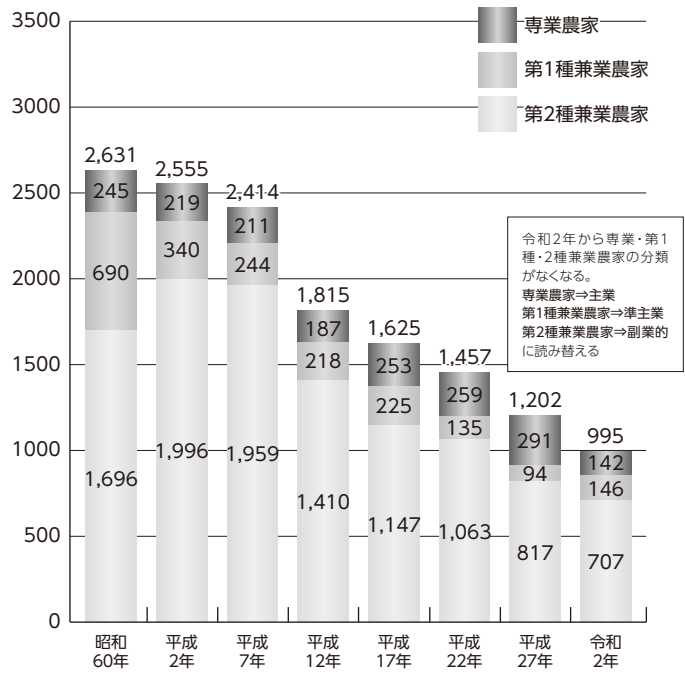


産業別人口の推移 (単位:人)



資料: 国勢調査

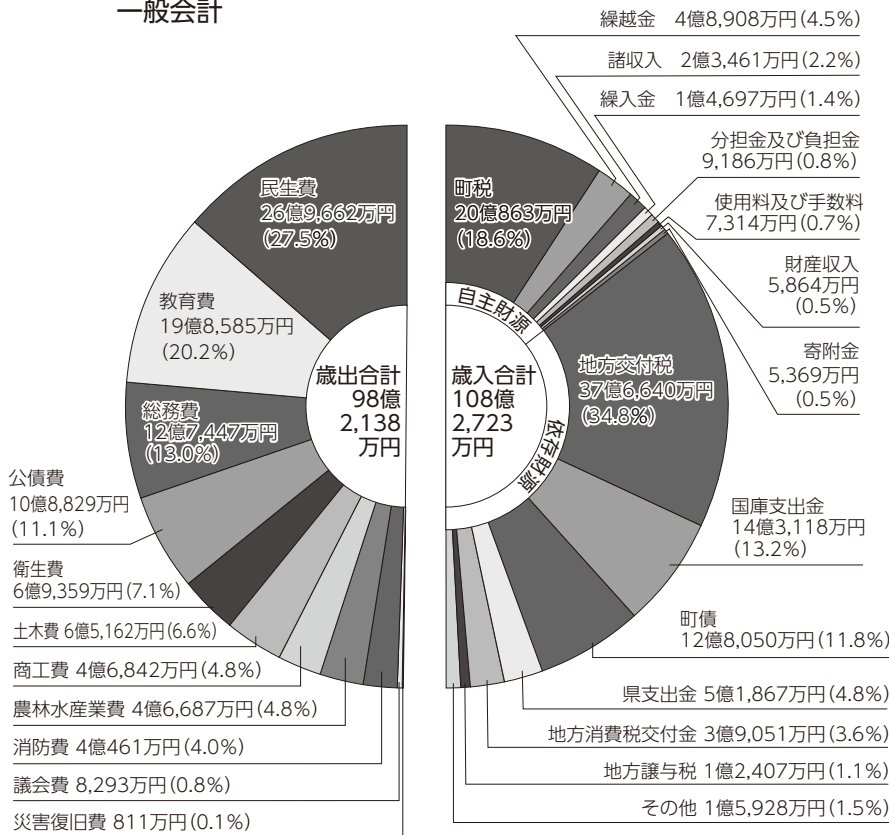
専兼業別農家数の推移 (単位:戸)



資料: 農林業センサス

令和3年度決算

一般会計



特別会計・公営企業会計

(単位:万円)

会計名	区分	決算額		
		歳入	歳出	差引
ケーブルテレビ事業		25,208	23,825	1,383
国民健康保険		221,507	215,402	6,105
後期高齢者医療		22,236	21,191	1,045
介護保険		204,894	196,856	8,038
下水道事業		32,789	31,286	1,503
農業集落排水事業		4,832	4,520	312
合計		511,466	493,080	18,386
水道事業	収益的収支	42,414	34,012	8,402
	資本的収支	16,028	26,758	△10,730

※会計ごとに万円単位に端数調整しています。

町税の内訳

町民税(法人)
1億5,604万円 7.8%

町民税(個人)
6億333万円
30.0%

固定資産税 10億6,170万円 52.9%

入湯税 1,293万円 0.6%

町たばこ税 1億1,029万円 5.5%

軽自動車税 6,434万円 3.2%

資料: 企画財政課

>>>小中学校の概況

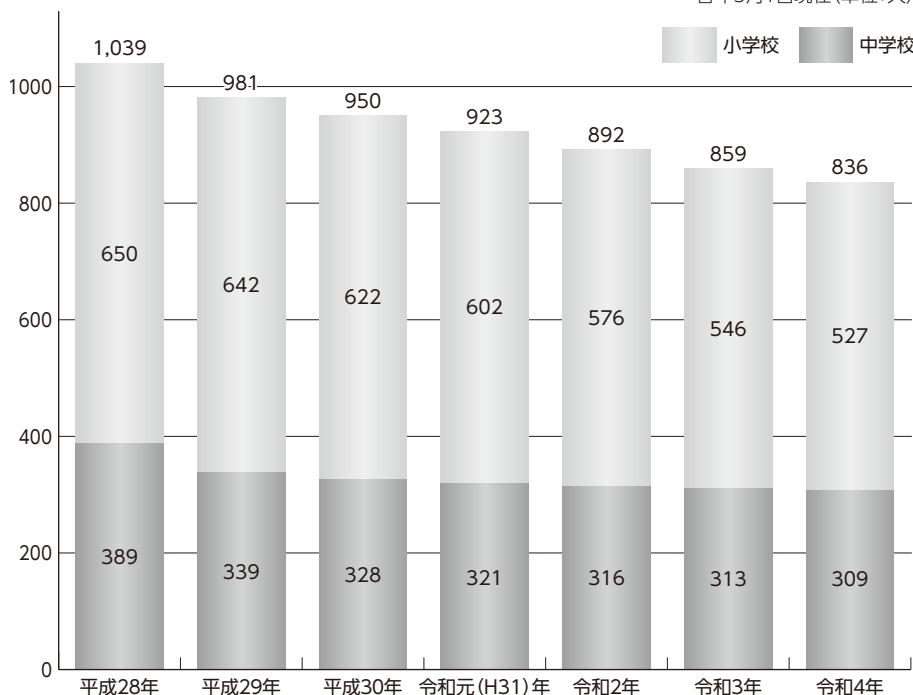
令和4年5月1日現在(単位:人)

学校名	児童・生徒数	学級数	教職員数
馬頭小	259	15	34
馬頭東小	55	6	18
小川小	213	11	27
小学校合計	527	32	79
馬頭中	205	9	31
小川中	104	7	25
中学校合計	309	16	56
総計	836	48	135

資料:学校基本調査

>>>児童・生徒数の移り変わり

各年5月1日現在(単位:人)



資料:学校基本調査

>>>道路の現況

令和4年4月1日現在

区分	実延長(m)	改良済延長(m)	改良率(%)	舗装済延長(m)	舗装率(%)	自動車交通不能延長(m)	自動車交通不能率(%)
一般国道	40,851	36,278	88.8	40,851	100.0	—	—
県道	70,711	53,682	75.9	66,224	93.7	2,631	3.7
町道	323,640	182,493	56.4	285,988	88.4	11,148	3.4
計	435,202	272,453	62.6	393,063	90.3	13,779	3.2

資料:建設課

>>>ごみ収集の状況

(単位:t)

区分	年度	平成28年度	平成29年度	平成30年度	令和元(H31)年度	令和2年度	令和3年度
燃えるごみ		4,028	3,837	3,812	3,752	3,574	3,655
燃えないごみ		234	171	161	154	196	177
資源ごみ		629	673	644	635	666	641
粗大ごみ		139	125	139	146	138	129
計		5,030	4,806	4,756	4,687	4,574	4,602

資料:生活環境課

>>>水道普及率及び給水状況

令和4年3月31日現在

行政区域内人口(人)[A]	給水人口(人)[B]	年間総給水量(m)	一人1日平均給水量(ℓ)	普及率(%) [B]/[A]
15,138	14,640	1,443,073	270	96.7

資料:経営状況調べ

>>>下水道普及率及び水洗化状況

令和4年3月31日現在

行政区域内人口(人)[A]	普及戸数(戸)	普及人口(人)[B]	普及率(%) [B]/[A]	水洗化戸数(戸)	水洗化人口(人)[C]	水洗化率(%) [C]/[B]
15,138	1,966	4,007	26.5	1,392	3,084	77.0

資料:生活排水処理施設の普及状況等に関する調査

>>>農業集落排水普及率及び水洗化状況

令和4年3月31日現在

行政区域内人口(人)[A]	普及戸数(戸)	普及人口(人)[B]	普及率(%) [B]/[A]	水洗化戸数(戸)	水洗化人口(人)[C]	水洗化率(%) [C]/[B]
15,138	267	669	4.4	243	644	96.3

資料:農業集落排水処理施設の接続率等に係る調査

>>>施設案内

市外局番(0287)

名 称	所 在 地	電話番号
【町庁舎】		
役場	那珂川町馬頭555	92-1111
小川出張所	那珂川町小川1065	96-2111
上下水道庁舎	那珂川町久那瀬983-3	92-2002
ケーブルテレビ放送センター	那珂川町馬頭116-5	92-1121
学校給食センター	那珂川町和見2608	92-2049
【福祉施設】		
馬頭総合福祉センター	那珂川町馬頭560-1	92-1294
小川総合福祉センター	那珂川町小川1065	96-2111
社会福祉協議会	那珂川町馬頭560-1	92-2226
【認定こども園】		
ひばり認定こども園	那珂川町和見82-1	92-2301
わかあゆ認定こども園	那珂川町小川869	96-5221
【子育て支援センター】		
子育て支援センターわかあゆ	那珂川町小川2814-1	96-5223
【小学校】		
馬頭小学校	那珂川町馬頭169	92-2025
馬頭東小学校	那珂川町大内1640	92-2421
小川小学校	那珂川町小川2846	96-2049
【中学校】		
馬頭中学校	那珂川町馬頭2558-10	92-2399
小川中学校	那珂川町小川3033	96-2024
【高校】		
栃木県立馬頭高等学校	那珂川町馬頭1299-2	92-2009
【放課後児童クラブ】		
馬頭放課後児童クラブ	那珂川町馬頭169	92-0270
小川放課後児童クラブ	那珂川町小川2846-1	96-3109
【体育施設】		
総合体育館	那珂川町馬頭67-1	92-5611
屋内水泳場(ウェルフルなかがわ)	那珂川町小川1243-2	96-5353
【図書館】		
馬頭図書館	那珂川町馬頭550-4	92-5015
小川図書館	那珂川町小川2785	96-2335

名 称	所 在 地	電話番号
【美術館・資料館】		
馬頭広重美術館	那珂川町馬頭116-9	92-1199
なす風土記の丘資料館	那珂川町小川3789	96-3366
郷土資料館	那珂川町馬頭116-5	92-1103
【集会施設・公民館】		
ふるさと館	那珂川町小川3796	96-4580
小川公民館	那珂川町小川2524-1	96-2322
【温泉施設】		
ゆりがねの湯	那珂川町小口1671-1	92-3023
まほろばの湯 湯親館	那珂川町小川1065	96-6100
【観光施設】		
観光センター(観光協会)	那珂川町北向田179-1	92-5757
道の駅ばとう	那珂川町北向田181-2	92-5711
青少年旅行村(グリーンヒル)	那珂川町小口1702	92-3351
まほろばキャンプ場	那珂川町小川3454-12	92-1246
ふるさとの森公園	那珂川町小川3796	96-4580
カタクリ山公園	那珂川町三輪745-1	96-4939 (3月下旬~4月上旬)
扇の館	那珂川町三輪11-9	83-8002
【交流施設】		
宿泊滞在施設(ふるさとロッジ)	那珂川町小川1065	96-6100
交流用施設(ふるさと交流館)	那珂川町小川1065	96-6100
【警察・消防施設】		
那珂川警察署	那珂川町北向田85	92-0110
松野駐在所	那珂川町松野1420-4	92-2895
大内駐在所	那珂川町大内2538	92-2429
下郷駐在所	那珂川町大山田下郷1592-2	93-0460
小砂駐在所	那珂川町小砂2698-2	93-0727
小川駐在所	那珂川町小川2366-2	96-2064
三輪駐在所	那珂川町三輪523-2	96-3683
那珂川消防署	那珂川町馬頭2337-1	92-2800
【その他の施設】		
シルバー人材センター	那珂川町馬頭67-1	92-5730
商工会	那珂川町馬頭116-5	92-2249
商工会小川支所	那珂川町小川702-3	96-3172
土地改良区	那珂川町小川2524-1	96-2351